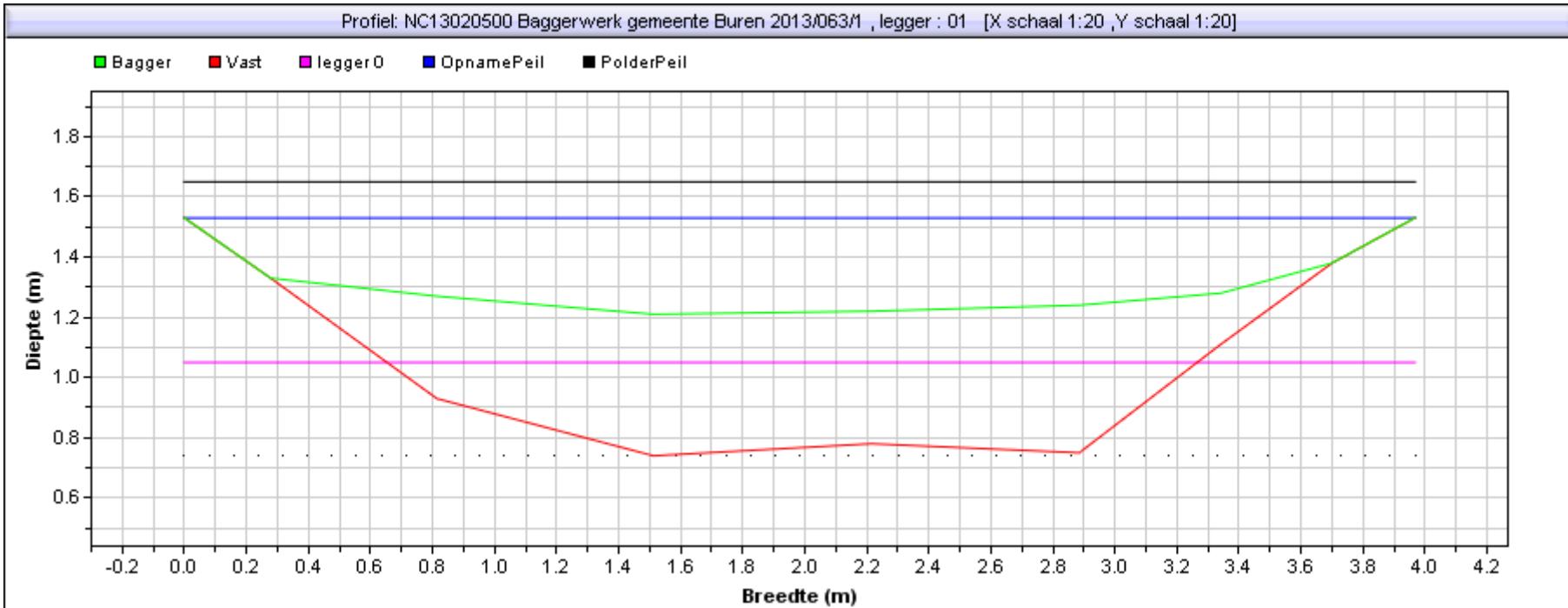


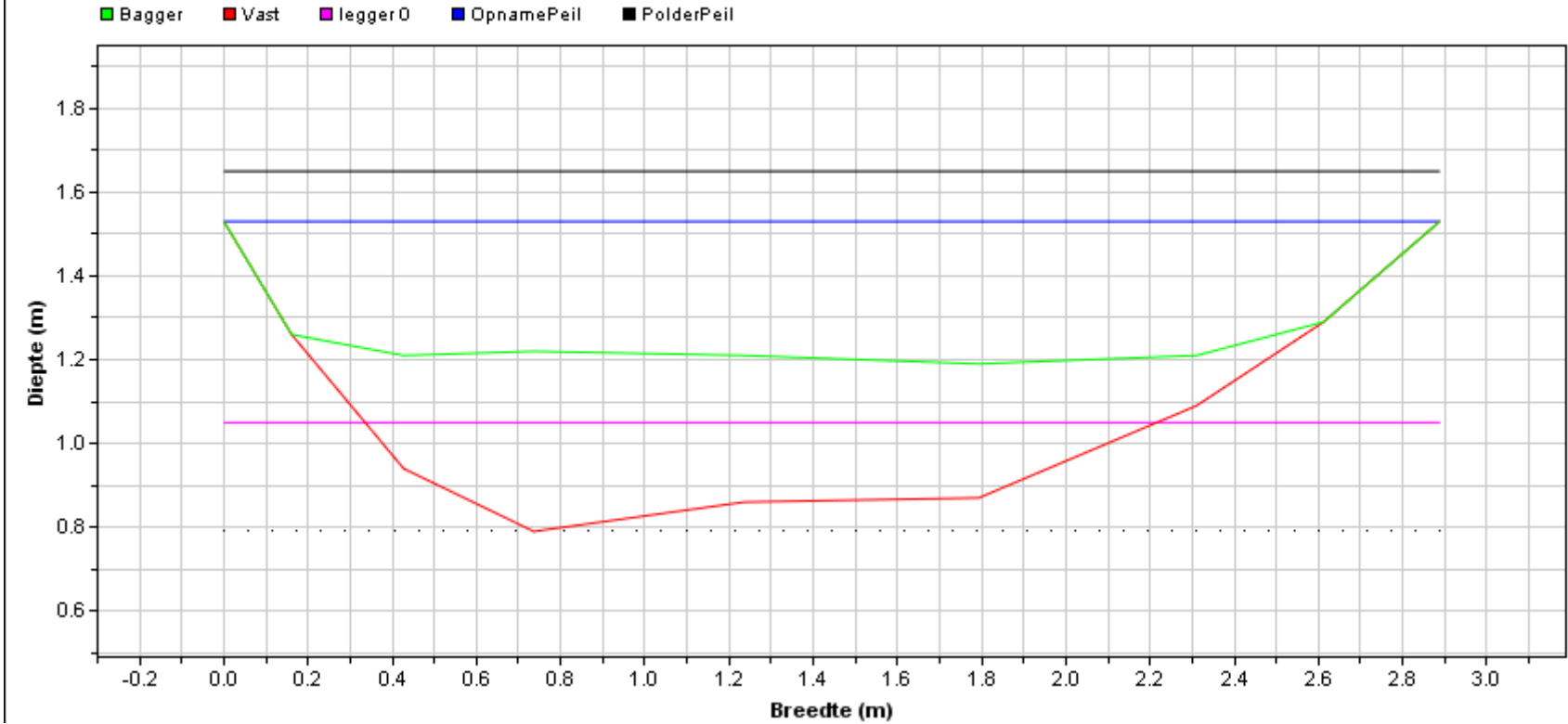
Gebied : NC13020500 Baggerwerk gemeente Buren 2013
Project :
Bedrijf : RPS
Dwarsprofiel : 063 / 1 Datume uitpeiling: 0:00:00
Beschrijving :



Situatie tekening		Leggerprofiel bodemhoogte [m]	1,05
Polderpeil [m]	1,65	Bagger in leggerprofiel [m2] {[m3]}	0,57 (0,00)
Opnamepeil [m]	1,53	Te verwijderen vaste grond [m2] {[m3]}	0,34 (0,00)
Bepalende Lengte van profiel [m]	0		
Nat profiel bestaand t.o.v. leggeroppervlak [%]	62,00%		
Bagger [m2] {[m3]}	1,19(0,00)		

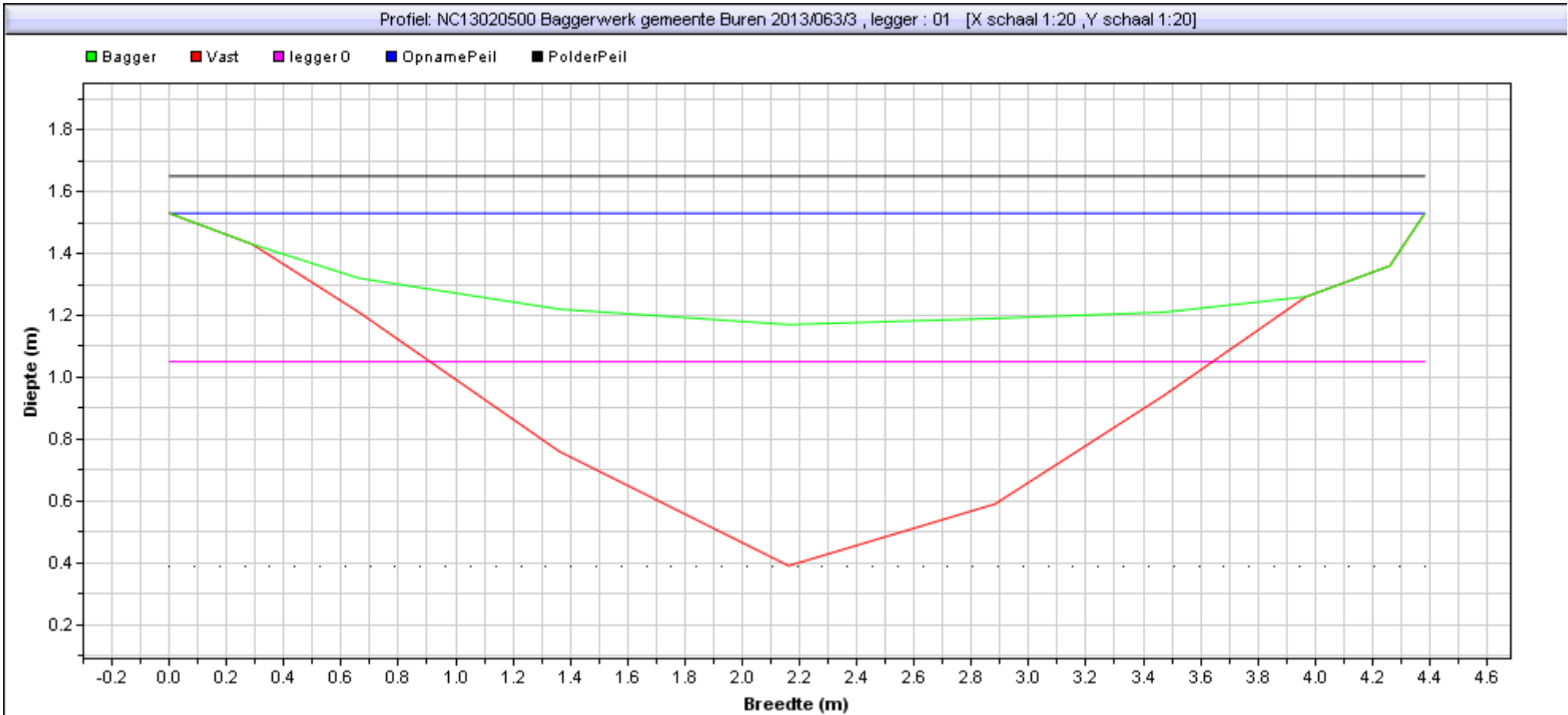
Gebied : NC13020500 Baggerwerk gemeente Buren 2013
Project :
Bedrijf : RPS
Dwarsprofiel : 063 / 2 Datume uitpeiling: 0:00:00
Beschrijving :

Profiel: NC13020500 Baggerwerk gemeente Buren 2013/063/2 , legger : 01 [X schaal 1:15 ,Y schaal 1:15]



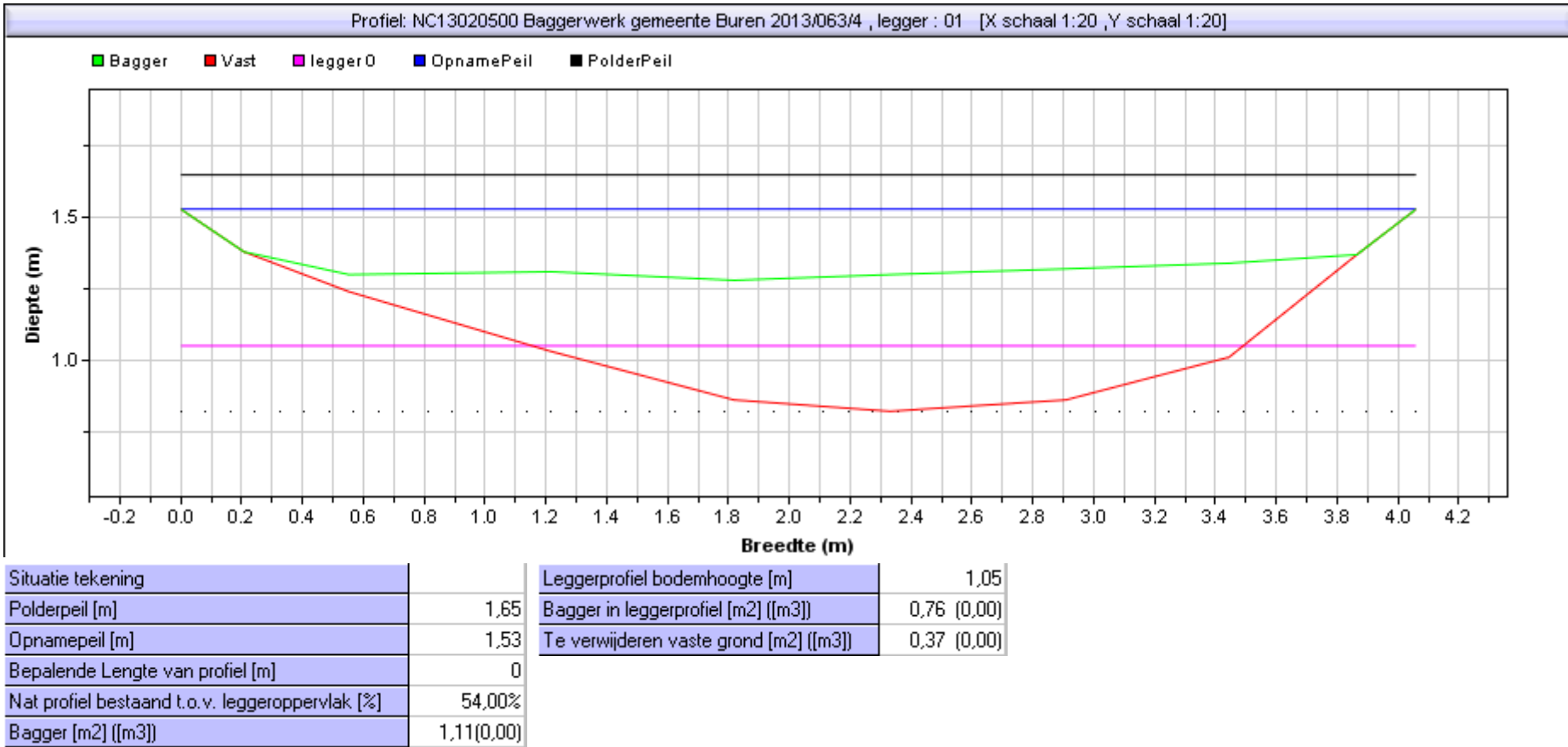
Situatie tekening		Leggerprofiel bodemhoogte [m]	1,05
Polderpeil [m]	1,65	Bagger in leggerprofiel [m2] {[m3]}	0,34 (0,00)
Opnamepeil [m]	1,53	Te verwijderen vaste grond [m2] {[m3]}	0,22 (0,00)
Bepalende Lengte van profiel [m]	0		
Nat profiel bestaand t.o.v. leggeroppervlak [%]	68,00%		
Bagger [m2] {[m3]}	0,66(0,00)		

Gebied : NC13020500 Baggerwerk gemeente Buren 2013
Project :
Bedrijf : RPS
Dwarsprofiel : 063 / 3 Datume uitpeiling: 0:00:00
Beschrijving :

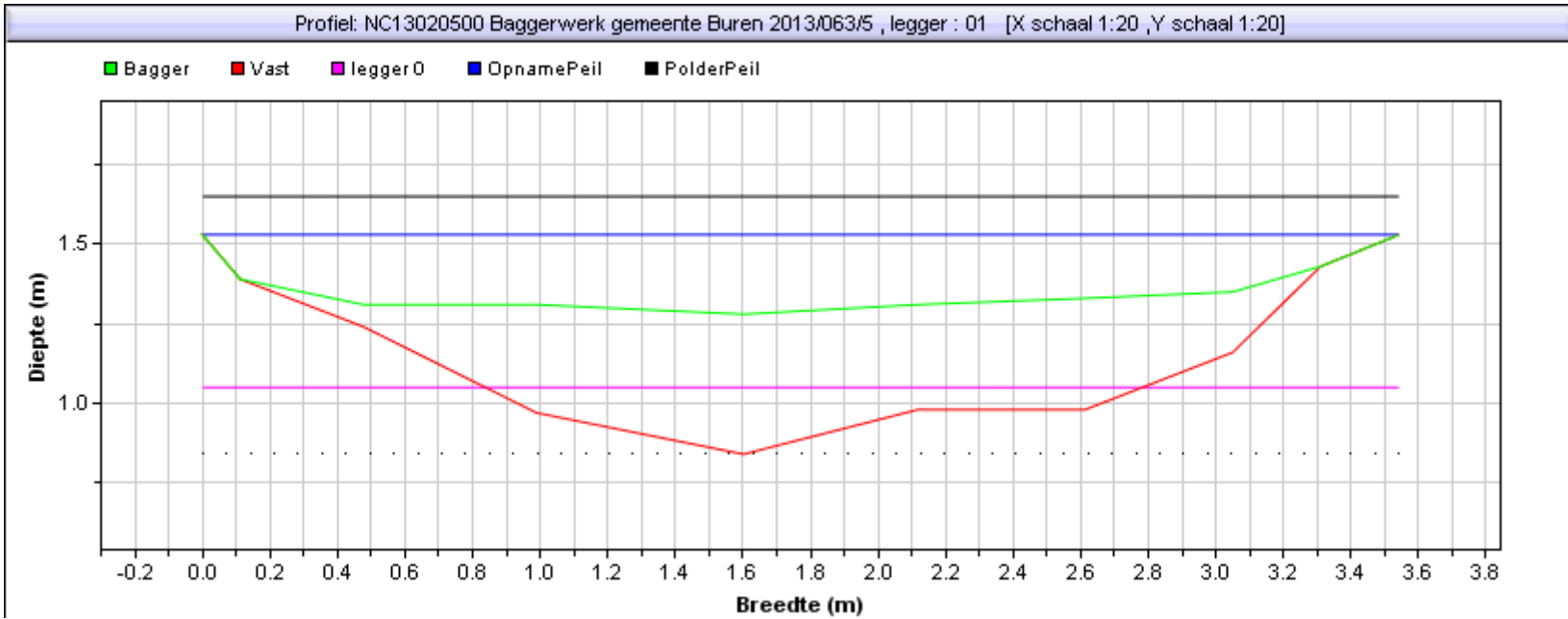


Situatie tekening		Leggerprofiel bodemhoogte [m]	1,05
Polderpeil [m]	1,65	Bagger in leggerprofiel [m2] ([m3])	0,51 (0,00)
Opnamepeil [m]	1,53	Te verwijderen vaste grond [m2] ([m3])	0,40 (0,00)
Bepalende Lengte van profiel [m]	0		
Nat profiel bestaand t.o.v. leggeroppervlak [%]	65,00%		
Bagger [m2] ([m3])	1,54(0,00)		

Gebied : NC13020500 Baggerwerk gemeente Buren 2013
Project :
Bedrijf : RPS
Dwarsprofiel : 063 / 4 Datume uitpeiling: 0:00:00
Beschrijving :



Gebied : NC13020500 Baggerwerk gemeente Buren 2013
Project :
Bedrijf : RPS
Dwarsprofiel : 063 / 5 Datume uitpeiling: 0:00:00
Beschrijving :



Situatie tekening		Leggerprofiel bodemhoogte [m]	1,05
Polderpeil [m]	1,65	Bagger in leggerprofiel [m2] {[m3]}	0,66 (0,00)
Opnamepeil [m]	1,53	T e verwijderen vaste grond [m2] {[m3]}	0,35 (0,00)
Bepalende Lengte van profiel [m]	0		
Nat profiel bestaand t.o.v. leggeroppervlak [%]	52,00%		
Bagger [m2] {[m3]}	0,87(0,00)		